



МИНИСТЕРСТВО ОБОРОНЫ
РОССИЙСКОЙ ФЕДЕРАЦИИ
(МИНОБОРОНЫ РОССИИ)
ФИЛИАЛ ФЕДЕРАЛЬНОГО ГОСУДАРСТВЕННОГО
КАЗЕННОГО ВОЕННОГО ОБРАЗОВАТЕЛЬНОГО
УЧРЕЖДЕНИЯ ВЫСШЕГО ОБРАЗОВАНИЯ
«ВОЕННЫЙ УЧЕБНО-НАУЧНЫЙ ЦЕНТР
ВОЕННО-ВОЗДУШНЫХ СИЛ
«ВОЕННО-ВОЗДУШНАЯ АКАДЕМИЯ
имени профессора Н.Е. Жуковского и
Ю.А. Гагарина» в г. Сызрани
(филиал ВУНЦ ВВС «ВВА» в г. Сызрани)

раб. пос. Соколовый, Саратовский р-н,
Саратовская обл.

На №

4

Согласование
строительства (реконструкции, размещения объекта)

наименование и/или предназначение объекта	"нежилое здание"
адрес (месторасположение объекта относительно КТА или другого объекта)	Саратовская обл., Саратовский район
КН земельного участка	
высота препятствия, м	8
абсолютная высота, м	206
геодезические координаты Т1	широта: 51 ° 34 ' 22,18 " долгота: 45 ° 49 ' 43,26 "

Строительство объекта согласовывается. Возражений не имею.

ВРИО командира учебной авиационной базы
(2 разряда, раб. пос. Соколовый, Саратовский район, Саратовская область)



[Handwritten signature]



МИНИСТЕРСТВО ОБОРОНЫ
РОССИЙСКОЙ ФЕДЕРАЦИИ
(МИНОБОРОНЫ РОССИИ)

ВОЙСКОВАЯ ЧАСТЬ -
85927

Саратовская область, г. Энгельс, 413101

« 27 » 08 2020 г. № 4294

На №

Лист согласования.

Строительство (реконструкция) и размещение объекта: «Нежилого здания на земельном участке с [REDACTED] расположенного по адресу: Саратовская область, Саратовский район [REDACTED] высотой 08.00 м (абсолютной высотой 206.00 м), с географическими координатами:

точка 1 $51^{\circ} 34' 22.18''$ с.ш. $045^{\circ} 49' 43.26''$ в.д. в ПЗ-90.11

Согласовано. Возражений не имею.

ВРИО КОМАНДИРА ВОЙСКОВОЙ ЧАСТИ 85927

ПОДПОЛКОВНИК





17/1

[Redacted]

МИНИСТЕРСТВО ОБОРОНЫ
РОССИЙСКОЙ ФЕДЕРАЦИИ
(МИНОВОУСНБЫ РОССИИ)
ВОЙСКОВАЯ ЧАСТЬ
58417

г.п.п. Спешной, Волжский район,
Саратовская область, 3

« 27 » 08 2020 № 1481
На № _____

ЛИСТ СОГЛАСОВАНИЯ

На Ваш запрос о согласовании строительства нежилого здания расположенного по адресу: Саратовская область, Саратовский район, [Redacted], с кадастровым номером [Redacted] сообщая.:
Строительство нежилого здания расположенного по адресу: Саратовская область, Саратовский район [Redacted], с кадастровым номером [Redacted], с координатами 51° 34'22,18"с. ш. 45° 49' 43,26" в. д.(ПЗ 90.11) высотой 08,00 метров (абсолютной высотой верха препятствия 206 метра) согласовано, возражений не имею.

Командир войсковой части 58417


п/п-к

 [Redacted]






ОБЩЕРОССИЙСКАЯ
ОБЩЕСТВЕННО-ГОСУДАРСТВЕННАЯ ОРГАНИЗАЦИЯ
«ДОБРОВОЛЬНОЕ ОБЩЕСТВО СОДЕЙСТВИЯ
АРМИИ, АВИАЦИИ И ФЛОТУ РОССИИ»
(ДОСААФ РОССИИ)

**ПРОФЕССИОНАЛЬНОЕ
ОБРАЗОВАТЕЛЬНОЕ УЧРЕЖДЕНИЕ
«САРАТОВСКИЙ АЭРОКЛУБ ДОСААФ
ИМЕНИ Ю.А. ГАГАРИНА»**



ул. Емлютина, д.39/45, г. Саратов,
Саратовской обл., 410012
Тел./факс: (8452) 50-84-99
ИНН/КПП 6455014819/645501001,
ОКПО 02712070, ОГРН 1026403670600
e-mail: aeroklub2009@yandex.ru

28.08.2020 № 853
на № _____ от _____

На Ваш запрос о строительстве объекта «Нежилое здание»,
расположенного по адресу: Саратовская область Саратовский район, 
 кадастровый номер  ПОУ «Саратовский
аэроклуб ДОСААФ им. Ю.А. Гагарина» сообщает о согласовании
строительства данного объекта.

Начальник Саратовского
аэроклуба ДОСААФ имени Ю.А. Гагарина

Лист согласования на строительство:

Объекта «Нежилое здание», расположенного по адресу: Саратовская область
Саратовский район, [REDACTED], кадастровый номер [REDACTED]

Высотой объекта 8,00 м.

Абсолютной высотой 206,00 м.

Географические координаты наивысших точек объекта:

Точка 1

широта 51°34'22.18", долгота 45°49'43.26" ПЗ-90.11

(наименование объекта, географические координаты)

Начальник Саратовского аэроклуба ДОСААФ
им. Ю.А. Гагарина

28.08.2020г



[Handwritten signature in blue ink]





**ФЕДЕРАЛЬНОЕ АГЕНТСТВО
ВОЗДУШНОГО ТРАНСПОРТА
(РОСАВИАЦИЯ)**

**ПРИВОЛЖСКОЕ МЕЖРЕГИОНАЛЬНОЕ
ТЕРРИТОРИАЛЬНОЕ УПРАВЛЕНИЕ
ВОЗДУШНОГО ТРАНСПОРТА
ФЕДЕРАЛЬНОГО АГЕНТСТВА
ВОЗДУШНОГО ТРАНСПОРТА
(ПРИВОЛЖСКОЕ МТУ РОСАВИАЦИИ)**

ул. Санфировой, д. 95, литер 4, г. Самара,
443080, а/я 9338

Тел. (846) 205-96-22, факс (846) 205-96-22
e-mail: prmtu@prmtu.favt.ru

[REDACTED]

[REDACTED]

15.09.2020г. № Усх-17.5330/ПМТУ

На № _____ от _____

Уважаемые **[REDACTED]**

Объект: «Нежилое здание» на земельном участке с кадастровым номером **[REDACTED]**, расположенном по адресу: Саратовская область, Саратовский район, **[REDACTED]** с географическими координатами: 51°34'22,18"с.ш., 045°49'43,26"в.д., Гштг = 8 м; Нрел = 198 м; Набс = 206 м, планируется к размещению в районе аэродрома государственной авиации Саратов (Сокол). Сведениями об установленных приаэродромных территориях, границах полос воздушных подходов, санитарно-защитных зон аэродромов государственной авиации Приволжское МТУ Росавиации не располагает, и определить необходимость согласования с соответствующими аэродромами не представляется возможным. За данными сведениями необходимо обратиться в Министерство обороны Российской Федерации, в ведении которого находятся аэродромы государственной авиации, либо непосредственно к старшему авиационному начальнику данного аэродрома.

Вышеуказанный объект планируется к размещению вне границ полос воздушных подходов и санитарно-защитных зон действующих аэродромов гражданской авиации. Согласование размещения данного объекта с Приволжским МТУ Росавиации действующим воздушным законодательством РФ не предусмотрено.

Заместитель начальника управления

[Handwritten signature]

[REDACTED]

[REDACTED]